








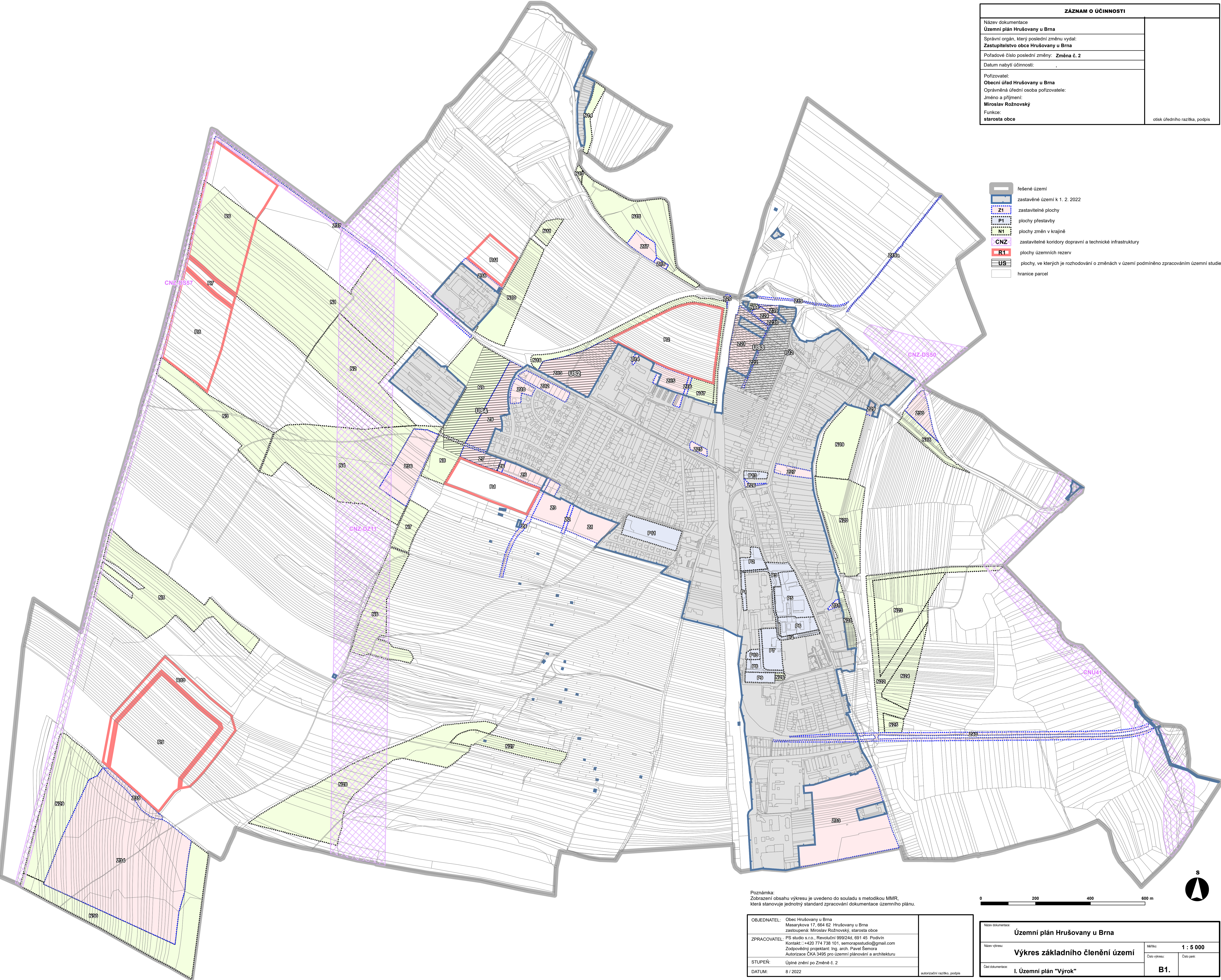


ZÁZNAM O ÚČINNOSTI	
Název dokumentace <b>Územní plán Hrušovany u Brna</b>	
Správní orgán, který poslední změnu vydal: <b>Zastupitelstvo obce Hrušovany u Brna</b>	
Pořadové číslo poslední změny: <b>Změna č. 2</b>	
Datum nabytí účinnosti: .	
Pořizovatel: <b>Obecní úřad Hrušovany u Brna</b> Oprávněná úřední osoba pořizovatele: Jméno a příjmení: <b>Miroslav Rožnovský</b> Funkce: <b>starosta obce</b>	otisk úředního razítka, podpis

-  řešené území
-  zastavěné území k 1. 2. 2022
-  Z1 zastavitelné plochy
-  P1 plochy přestavby
-  N1 plochy změn v krajíně
-  CNZ zastavitelné koridory dopravní a technické infrastruktury
-  R1 plochy územních rezerv
-  US plochy, ve kterých je rozhodování o změnách v území podmíněno zpracováním územní studie
-  hranice parcel



Poznámka:  
Zobrazení obsahu výkresu je uvedeno do souladu s metodikou MMR,  
která stanovuje jednotný standard zpracování dokumentace územního plánu.



OBJEDNATEL: Obec Hrušovany u Brna Masarykova 17, 664 62 Hrušovany u Brna zastoupená: Miroslav Rožnovský, starosta obce	autorizační razítka, podpis
ZPRACOVATEL: PS studio s.r.o., Revoluční 999/240, 691 45 Podivín Kontakt: +420 774 738 101, semorapsstudio@gmail.com Zodpovědný projektant: Ing. arch. Pavel Semora Autorizace ČKA 3495 pro územní plánování a architekturu	
STUPEŇ: Úplné znění po Změně č. 2	
DATUM: 8 / 2022	

Název dokumentace: <b>Územní plán Hrušovany u Brna</b>		Měřítko: <b>1 : 5 000</b>	
Název výkresu: <b>Výkres základního členění území</b>		Číslo výkresu:	Číslo par.: <b>B1.</b>
Číslo dokumentace: <b>I. Územní plán "Výrok"</b>			